



АДМИНИСТРАЦИЯ ОКТЯБРЬСКОГО МУНИЦИПАЛЬНОГО РАЙОНА КОСТРОМСКОЙ ОБЛАСТИ

ПОСТАНОВЛЕНИЕ

от 18 января 2009 года № 84-а
Об утверждении положений об
особо охраняемых природных территориях
местного значения Октябрьского муниципального района

В соответствии с Законом Костромской области от 30 сентября 2004 г. № 210-ЗКО «Об особо охраняемых природных территориях Костромской области», на основании протокола заседания комиссии по созданию особо охраняемых природных территорий местного значения, от 15 декабря 2009 года № 1 и в целях обеспечения рационального природопользования, сохранения биологического и ландшафтного разнообразия на территории Октябрьского муниципального района Костромской области администрация Октябрьского муниципального района постановляет :

1. Утвердить:

- 1) Положение об особо охраняемой природной территории местного значения родник «Ключевской». (Приложение №1)
 - 2) Положение об особо охраняемой природной территории местного значения родник «Святой источник». (Приложение № 2)
 - 3) Положение об особо охраняемой природной территории местного значения родник «Коровинский». (Приложение №3)
 - 4) Положение об особо охраняемой природной территории местного значения родник «Андреевский». (Приложение №4)
 - 5) Положение об особо охраняемой природной территории местного значения Дикое озеро. (Приложение №5)
 - 6) Положение об особо охраняемой природной территории местного значения Сосновый бор у с. Луптюг. (Приложение №6)
 - 7) Положение об особо охраняемой природной территории местного значения Болото Сосновое. (Приложение №7)
 - 8) Положение об особо охраняемой природной территории местного значения Болото Пахомское. (Приложение №8)
 - 9) Положение об особо охраняемой природной территории местного значения Грибные и ягодные места, Боговаровское участковое лесничество. (Приложение №9)
 - 10) Положение об особо охраняемой природной территории местного значения Грибные и ягодные места, Боговаровское участковое лесничество. (Приложение № 10)
 - 11) Положение об особо охраняемой природной территории местного значения Сосновый бор у д. Заготскот. (Приложение № 11)
2. Контроль за исполнением настоящего постановления возложить на зам. главы, заведующего отделом архитектуры и градостроительства Полякова Н.Н.
3. Постановление вступает в силу со дня подписания.

глава администрации

И. К. Бауерников

**ПОЛОЖЕНИЕ
об особо охраняемой природной территории
местного значения**

1. ООПТ Дикое озеро ✓

образована на основании постановления главы Октябрьского муниципального района Костромской области от "08" декабря 2009 г. N 238-р, в соответствии с Федеральным законом от 14 марта 1995 года N 33-ФЗ "Об особо охраняемых природных территориях", Законом Костромской области от 30 сентября 2007 года N 210-ЗКО "Об особо охраняемых природных территориях Костромской области".

2. Цели создания ООПТ сохранить уникальный природный объект

3. Задачи ООПТ

Создать условия для сохранения водного объекта
и водной экологической экосистемы

4. Категория ООПТ

Территория рекреационного назначения

5. Местоположение и границы ООПТ

Бывшая д. Озеро Соловецкого сельского поселения

6. Создана:

без ограничения срока действия

на срок 5 лет.

7. Общая площадь ООПТ составляет 0,5 га, в том числе:

земли лесного фонда _____ га;

земли водного фонда _____ га;

земли сельскохозяйственного назначения _____ га;

земли запаса _____ га;

земли населенных пунктов 0,5 га;

земли особо охраняемых территорий и объектов _____ га;

земли промышленности _____ га.

8. Особенности земельных отношений на территории ООПТ:

1) создается

без изъятия земельных участков.

2) создается

без перевода земель в категорию земель особо охраняемых природных территорий

9. Перечень земельных участков в границах ООПТ и сведения об их правообладателях:

N п/п	Кадастровый номер земельного участка или кадастровый номер квартала, в котором расположен земельный участок	Правообладатель	Право на земельный участок	Категория земель	Площадь, га
1	44:14:071605	Соловецкое СП	Муниц. собств.	с/х назначения	0,5

10. Описание природно-территориального комплекса ООПТ.

Единственный водный объект на территории Октябрьского муниципального района, относящийся к категории озёр. Озеро представляет собой естественный водоём, происхождение его неизвестно, так как данный водоём малоизучен. Вода очень холодная, так как на дне озера наблюдается выход подземных источников. Озеро окружено лесом, заболоченные берега

покрыты мхом, произрастает клюква, обнаружено большое количество росянки, которая редко встречается на территории района.

11. Объектами особой охраны на территории ООПТ являются:
Водохозяйственный водоём с рекреационными качествами

12. Режим особой охраны ООПТ

На территории ООПТ запрещаются:

- Любые виды хозяйственной деятельности, влекущие за собой загрязнение озера, нарушение его сохранности;
- лов рыбы с применением сетей и других средств, запрещённых законодательством;

13. ООПТ создается: (нужное подчеркнуть)

- 1) с созданием администрации;
- 2) без создания администрации;
- 3) с созданием охранной зоны;
- 4) без создания охранной зоны.

14. Обеспечение режима особой охраны ООПТ возлагается на:

Соловецкое сельское поселение

15. Иные сведения

В некоторых источниках указывается глубина озера 30 м.

Изменения и дополнения в настоящее положение вносятся в случаях изменения категории или режима ООПТ.

Приложения, являющиеся неотъемлемой частью настоящего положения:

- 1) выкопировка из географической карты с нанесенными границами особо охраняемой природной территории и её охранной зоны;
- 2) положение об охранной зоне ООПТ.

ПОЛОЖЕНИЕ
об охранной зоне особо охраняемой природной
территории местного значения
Дикое озеро

1. Охранная зона особо охраняемой природной территории местного значения (далее - охранная зона) создается с целью защиты особо охраняемой природной территории от неблагоприятных антропогенных воздействий.

2. Граница охранной зоны проходит

В радиусе 50 м

3. Охранная зона образована на срок 5 лет

4. Общая площадь охранной зоны составляет _____ га, в том числе:

земли лесного фонда _____ га;

земли водного фонда _____ га;

земли сельскохозяйственного назначения _____ га.

земли запаса _____ га;

земли населенных пунктов _____ га.

5. Перечень земельных участков в границах охранной зоны и сведения об их правообладателях

N п/п	Кадастровый номер земельного участка или кадастровый номер квартала, в котором расположен земельный участок	Правообладатель	Право на земельный участок	Категория земель	Площадь, га
1	44:14:071605	Соловецкое СП	Муниц. собств.	с/х назначения	0,5

6. Режим особой охраны и использования охранной зоны

На территории охранной зоны запрещаются:

Любые виды хозяйственной деятельности, влекущие за собой загрязнение озера,
нарушение его сохранности

7. Обеспечение режима особой охраны охранной зоны возлагается на:

Соловецкое сельское поселение

Выкопировка из географической карты с нанесенными границами охранной зоны ООПТ является неотъемлемой частью настоящего положения.

АКТ ОБСЛЕДОВАНИЯ территории Дикого озера

Основание проведения работ: распоряжение главы Октябрьского муниципального района от 08 декабря 2009 г. № 238-Р. «Об утверждении комиссии по созданию особо охраняемых природных территорий местного значения»

Цель обследования: изучение состояния природных комплексов и особенностей территории Октябрьского муниципального района для проектирования ООПТ.

Комиссия:

Поляков Н.Н., заместитель главы, заведующий отделом архитектуры и градостроительства администрации Октябрьского муниципального района, председатель комиссии;

Милькова Г.Н., ведущий специалист охраны окружающей природной среды и природопользования администрации Октябрьского муниципального района, секретарь комиссии;

Костров Н. Г., директор ОГУ «Октябрьское лесничество»;

Коротаев Б.А., старший специалист 1 разряда территориального отдела № 4 Управления Роснедвижимости по Костромской области;

Иванов М.Н., заведующий социально-экономическим отделом редакции районной газеты «Колос», председатель районного Собрания депутатов;

Велигжанин А.В., председатель районного общества охотников и рыболовов;

Девятериков Н.П., глава Соловецкого сельского поселения

Время проведения обследования: декабрь 2009 г.

Место проведения работ: Костромская обл., Октябрьский район, д. Озеро Соловецкого сельского поселения

Описание территории:





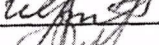


Единственный водный объект на территории Октябрьского муниципального района, относящийся к категории озёр. Озеро представляет собой естественный водоём, происхождение его неизвестно, так как данный водоём малоизучен. Вода очень холодная, так как на дне озера наблюдается выход подземных источников. Озеро окружено лесом, заболоченные берега покрыты мхом, произрастает клюква, обнаружено большое количество росянки, которая редко встречается на территории района.

Лабораторных исследований качества воды не проводилось.

Предложения комиссии:

Создать особо охраняемую природную территорию, имеющую статус территории рекреационного назначения.

Подписи:

Поляков Н.Н.	
Милькова Г.Н.	
Костров Н.Г.	
Коротаев Б.А.	
Иванов М.Н.	
Велигжанин А.В.	
Девятериков Н.П.	

20



озеро
ецкое сельское поселение